

PERMISO DE OBRA MENOR  
AMPLIACIÓN HASTA 100 M<sup>2</sup>

DIRECCIÓN DE OBRAS MUNICIPALES DE:  
REQUINOA

REGIÓN: DEL LIBERTADOR GRAL. BERNARDO O'HIGGINS

NÚMERO DE RESOLUCIÓN
08
FECHA DE APROBACIÓN
17-dic-2025
ROL S.I.I
88-173

VISTOS

- A) Las atribuciones emanadas del Art. 24 de la Ley Orgánica Constitucional de Municipalidades,
- B) Las disposiciones de la Ley General de Urbanismo y Construcciones en especial el Art. 116, su Ordenanza General, y el Instrumento de Planificación Territorial.
- C) La solicitud de aprobación, los planos y demás antecedentes debidamente suscritos por el propietario y los profesionales correspondientes al expediente S.P.O.M. N° 108/2025 ingresada con fecha 08-ago-2025
- D) El certificado de informaciones previas N° 122 de fecha 06-mar-2025
- E) El Informe Favorable de Revisor Independiente N° de fecha (cuando corresponda)
- F) El Informe Favorable de Revisor de Proyecto de Cálculo Estructural N° de fecha (cuando corresponda)
- G) Documento que acredita el cumplimiento de informes de mitigación de impactos al sistema de movilidad (En caso que sea obligatorio elaborar un IMIV):
- ☐ Resolución N° de fecha ,emitido por que aprueba el IMIV,
- ☐ Certificado N° de fecha ,emitido por que implica silencio positivo, o el
- ☐ Certificado N° de fecha ,emitido por que acredita que el proyecto no requiere IMIV. (Según N° 16 del Art. 5.1.6. OGUC -exigible conforme a plazos del Artículo primero transitorio de la Ley N° 20.958-, no se puede conceder el presente permiso si no se acompaña alguno de estos documentos)
- H) Otros (especificar):

RESUELVO:

- 1 Conceder permiso para ampliar VIVIENDA con una superficie total de 63,25 m² y de 1 pisos de altura, destinado a VIVIENDA ubicado en calle/avenida/camino CAMINO CHUMACO N° S/N Lote N° 27- C ST. 27 manzana localidad o loteo CHUMACO sector RURAL zona ZP1- A del Plan Regulador INTERCOMUNAL (urbano o rural) Comunal o intercomunal
- aprobando los planos y demás antecedentes, que forman parte de la presente autorización mencionados en la letra C de los VISTOS de este permiso.
- 2 Dejar constancia que la obra que se aprueba MANTIENE los beneficios del D.F.L.-N°2 de 1959 .
- 3 Que el presente permiso se otorga amparado en las siguientes autorizaciones especiales: Art.121, Art.122, Art.123, Art.124, de la LGUC, otros (especificar).
- plazos de la autorización especial


4 ANTECEDENTES DEL PROYECTO

4.1 DATOS DEL PROPIETARIO:

NOMBRE O RAZÓN SOCIAL DEL PROPIETARIO		R.U.T.	
REPRESENTANTE LEGAL DEL PROPIETARIO		R.U.T.	
DIRECCIÓN: Nombre de la vía		N°	Local/ Of/ Depto
			Localidad
COMUNA	CORREO ELECTRÓNICO	TELÉFONO FIJO	TELÉFONO CELULAR
PERSONERÍA DEL REPRESENTANTE LEGAL		SE ACREDITÓ MEDIANTE	
CON FECHA		DE FECHA Y REDUCIDA A ESCRITURA PÚBLICA	
ANTE EL NOTARIO SR (A)			

4.2 INDIVIDUALIZACIÓN DE LOS PROFESIONALES

NOMBRE O RAZÓN SOCIAL de la empresa del ARQUITECTO (cuando corresponda)	R.U.T.



NOMBRE DEL PROFESIONAL ARQUITECTO RESPONSABLE	R.U.T
NOMBRE DEL CALCULISTA (cuando corresponda, según inciso final art 5.1.7. OGUC)	R.U.T
NOMBRE DEL CONSTRUCTOR (*)	R.U.T
PROYECTO SE ACOGE A ART. 1.2.1 DE LA OGUC	
NOMBRE DEL INSPECTOR TÉCNICO DE OBRA (cuando corresponda según incisos 4 y 5 del Art. 143 LGUC)(*)	INSCRIPCIÓN REGISTRO
	CATEGORÍA N°
NOMBRE DEL REVISOR INDEPENDIENTE (cuando corresponda)	REGISTRO CATEGORÍA
NOMBRE O RAZÓN SOCIAL DEL REVISOR DEL PROYECTO DE CÁLCULO ESTRUCTURAL (cuando corresponda)	REGISTRO CATEGORÍA
NOMBRE DEL PROFESIONAL RESPONSABLE DE LA REVISIÓN DEL PROYECTO DE CÁLCULO ESTRUCTURAL	R.U.T

(\*) Podrá individualizarse hasta antes del inicio de las obras.

## 5 CARACTERÍSTICAS DEL PROYECTO DE AMPLIACION CALIFICADO COMO OBRA MENOR

PERMISO y RECEPCIÓN ANTERIOR QUE SE AMPLÍA (si hubiere más de uno, incluirlos en el punto 7 de esta solicitud) (\* INDICAR si la recepción fue TOTAL O PARCIAL)

TIPO PERMISO	N°	FECHA	TIPO RECEPCIÓN (*)	N°	FECHA
EDIFICACION	19	19-abr-2018	DEFINITIVA TOTAL	17	01-jun-2018

EDIFICIOS DE USO PÚBLICO (original + ampliación)	<input type="checkbox"/> TODO <input type="checkbox"/> PARTE <input checked="" type="checkbox"/> NO ES EDIFICIO DE USO PÚBLICO
--------------------------------------------------	--------------------------------------------------------------------------------------------------------------------------------

CARGA DE OCUPACIÓN TOTAL DE LA AMPLIACIÓN (personas) según artículo 4.2.4. OGUC.	3,16	DENSIDAD DE OCUPACIÓN DE LA AMPLIACIÓN (personas/hectárea)	36,17
----------------------------------------------------------------------------------	------	------------------------------------------------------------	-------

PROYECTO DE AMPLIACIÓN, se desarrollará en etapas	<input type="checkbox"/> SÍ <input checked="" type="checkbox"/> NO	cantidad de etapas	
---------------------------------------------------	--------------------------------------------------------------------	--------------------	--

ETAPAS CON MITIGACIONES PARCIALES (a considerar en IMIV, art. 173 LGUC)		Etapas art 9° del DS 167 (MIT) de 2016	
-------------------------------------------------------------------------	--	----------------------------------------	--

## 5.1 SUPERFICIES

SUPERFICIE	SUPERFICIES PERMISO(S) ANTERIOR (ES)			SUPERFICIES AMPLIACIÓN PROYECTADA		
	ÚTIL (m²)	COMÚN (m²)	TOTAL (m²)	ÚTIL (m²)	COMÚN (m²)	TOTAL (m²)
EDIFICADA SUBTERRÁNEO (S)						
EDIFICADA SOBRE TERRENO (1er piso + pisos superiores)	72,25		72,25	63,25		63,25
EDIFICADA TOTAL	72,25		72,25	63,25		63,25
SUPERFICIE OCUPACIÓN SOLO EN PRIMER PISO (m²)		72,25		SUP. OCUP. SOLO EN PRIMER PISO (m²)		63,25

SUPERFICIE	SUPERFICIE FINAL INCLUIDA AMPLIACIÓN MENOR		
	ÚTIL (m²)	COMÚN (m²)	TOTAL (m²)
EDIFICADA SUBTERRÁNEO (S)			
EDIFICADA SOBRE TERRENO (1er piso + pisos superiores)	135,50		135,50
EDIFICADA TOTAL	135,50		135,50

SUPERFICIE OCUPACIÓN INCLUIDA LA AMPLIACIÓN SOLO EN PRIMER PISO	135,50
-----------------------------------------------------------------	--------

SUPERFICIE TOTAL DEL PREDIO O LOS PREDIOS (m²)	800,03
------------------------------------------------	--------

## S. EDIFICADA SUBTERRÁNEO (S)


(agregar hoja adicional si hubiere más subterráneos)

S. Edificada por nivel o piso	ÚTIL (m²)	COMÚN (m²)	TOTAL (m²)
nivel o piso			
nivel o piso			
nivel o piso			
nivel o piso			
nivel o piso			
TOTAL			

## S. EDIFICADA SOBRE TERRENO

(agregar hoja adicional si hubiere más pisos sobre el nivel de suelo natural)

S. Edificada por nivel o piso	ÚTIL (m²)	COMÚN (m²)	TOTAL (m²)
nivel o piso	1	135,50	135,50
nivel o piso			



nivel o piso				
nivel o piso				
nivel o piso				

## S. EDIFICADA POR DESTINO

DESTINO(S) CONTEMPLADO(S)	Residencial ART 2.1.25. OGUC	Equipamiento ART 2.1.33. OGUC	Act. Productivas ART 2.1.28. OGUC	Infraestructura ART 2.1.29. OGUC	Área verde ART 2.1.31. OGUC	Espacio Público ART 2.1.30. OGUC
SUPERFICIE EDIFICADA + Ampliación	135,50					

## 5.2 NORMAS URBANÍSTICAS

PREDIO(S) EMPLAZADO(S) EN ÁREA DE RIESGO	<input type="checkbox"/> NO	<input type="checkbox"/> SÍ	<input type="checkbox"/> PARCIAL
------------------------------------------	-----------------------------	-----------------------------	----------------------------------

NORMAS URBANÍSTICAS	TOTAL PERMISOS ANTERIORES	AMPLIACIÓN	PERMITIDO	TOTAL INCLUIDA AMPLIACIÓN
DENSIDAD				
COEFICIENTE DE OCUPACIÓN PISOS SUPERIORES (sobre 1er piso)				
COEFICIENTE DE OCUPACIÓN DE SUELO (1er piso)	0,09	0,08		0,17
COEFICIENTE DE CONSTRUCTIBILIDAD	0,09	0,08		0,17
DISTANCIAMIENTOS	3,07 mt	1,67 mt	2.6.3 OGUC	1,67 mt
RASANTE	70°	70°	70°	70°
SISTEMA DE AGRUPAMIENTO	AISLADO	AISLADO		AISLADO
ADOSAMIENTO	0%	11,64%	2.6.2 OGUC	11,64%
ANTEJARDÍN	5,00 mt	5,00 mt		5,00 mt
ALTURA EN METROS Y/O PISOS	4,70 mt	4,70 mt	2.6.3 OGUC	4,70 mt
ESTACIONAMIENTOS AUTOMÓVILES	2			2
ESTACIONAMIENTOS BICICLETAS				
ESTACIONAMIENTOS OTROS VEHÍCULOS (ESPECIFICAR)				
ESTACIONAMIENTOS PARA PERSONAS CON DISCAPACIDAD				-

DESCUENTO ESTACIONAMIENTO PARA AUTOMÓVILES POR ESTACIONAMIENTO PARA BICICLETAS (PERMISO(S) ANTERIOR(ES))	<input type="checkbox"/> SÍ	<input checked="" type="checkbox"/> NO	CANTIDAD DESCONTADA	
----------------------------------------------------------------------------------------------------------	-----------------------------	----------------------------------------	---------------------	--

DESCUENTO ESTACIONAMIENTO PARA AUTOMÓVILES POR ESTACIONAMIENTO PARA BICICLETAS INCLUIDO PROYECTO	<input type="checkbox"/> SÍ	<input checked="" type="checkbox"/> NO	CANTIDAD DESCONTADA	
--------------------------------------------------------------------------------------------------	-----------------------------	----------------------------------------	---------------------	--

## 5.3 USO DE SUELO Y DESTINO (S) CONTEMPLADO (S) PERMISO ANTERIOR Y USO DE SUELO Y DESTINO (S) CONTEMPLADO (S) EN LA AMPLIACION

TIPO DE USO	Residencial ART 2.1.25. OGUC	Equipamiento ART 2.1.33. OGUC	Act. Productivas ART 2.1.28. OGUC	Infraestructura ART 2.1.29. OGUC	Área verde ART 2.1.31. OGUC	Espacio Público ART 2.1.30. OGUC
CLASE / DESTINO PERMISO ANTERIOR	VIVIENDA					
CLASE / DESTINO AMPLIACIÓN	VIVIENDA					
ACTIVIDAD PERMISO ANTERIOR						
ACTIVIDAD AMPLIACIÓN						
ESCALA PERMISO (S) ANTERIOR (Art. 2.1.36. OGUC)						
ESCALA INCLUIDA AMPLIACIÓN (Art. 2.1.36. OGUC)						

## 5.4 PROTECCIONES OFICIALES

<input checked="" type="checkbox"/> NO	<input type="checkbox"/> SÍ, especificar	<input type="checkbox"/> ZCH	<input type="checkbox"/> ICH	<input type="checkbox"/> ZOIT	<input type="checkbox"/> OTRO, especificar	
<input type="checkbox"/> MONUMENTO NACIONAL	<input type="checkbox"/> ZT	<input type="checkbox"/> MH	<input type="checkbox"/> SANTUARIO DE LA NATURALEZA			

## 5.5 FORMA DE CUMPLIMIENTO ARTÍCULO 70° LGUC (\*)

<input type="checkbox"/> CESIÓN	<input checked="" type="checkbox"/> APORTE	OTRO ESPECIFICAR:	
---------------------------------	--------------------------------------------	-------------------	--

(\*) SÓLO EN CASO DE PROYECTOS QUE CONLLEVEN CRECIMIENTO URBANO POR DENSIFICACIÓN (exigible conforme a plazos del Artículo primero transitorio de la Ley N° 20.958)

## 5.6 CÁLCULO PRELIMINAR DEL PORCENTAJE DE CESIÓN DE LA AMPLIACIÓN (sólo en casos de proyectos de crecimiento urbano por densificación)

Exigible conforme a plazos del Artículo primero transitorio de la Ley N° 20.958 (artículo 2.2.5. Bis OGUC)

PROYECTO	PORCENTAJE PRELIMINAR DE CESIÓN
(a) <input checked="" type="checkbox"/> CON DENSIDAD DE OCUPACIÓN HASTA 8.000 Personas/Hectárea	(DENSIDAD DE OCUPACIÓN) $\frac{36,17}{2000} \times 11 = 0,199 \%$
(b) <input type="checkbox"/> CON DENSIDAD DE OCUPACIÓN SOBRE 8.000 Personas/Hectárea	44%

Nota 1: En el proyecto de Obra Menor, Ampliación menor a 100 m<sup>2</sup>, se debe efectuar el cálculo solo de la presente Ampliación.

Nota 2: Para calcular la Densidad de Ocupación, se debe considerar la carga de ocupación (según art. 4.2.4. de la OGUC) que se incrementa en el o los terrenos del proyecto, sin considerar en el cálculo, la cantidad de personas que ocupaban las edificaciones existentes, incluso si estas fuesen demolidas para materializar el proyecto. Sólo podrá descontarse la carga de ocupación de edificaciones a demoler, en los casos que el permiso de demolición se solicite en forma conjunta con la solicitud de permiso de edificación, y se adjunten los antecedentes respectivos a dicha solicitud, conforme al inciso final del artículo 5.1.6. y al inciso tercero del artículo 5.1.4., ambos de la O.G.U.C.

Nota 3: La Densidad de Ocupación, se obtiene de la siguiente fórmula:

(Art. 2.2.5. Bis OGUC)

$$\frac{(\text{Carga de ocupación del proyecto calculada según el art. 4.2.4. de la OGUC}) \times 10.000}{\text{Superficie del terreno (que considera el terreno más la superficie exterior hasta el eje del espacio público adyacente existente o previsto en el IPT hasta un máximo de 30 m)}}$$


## 5.7 CÁLCULO ACUMULADO CON CESIONES O APORTES DE PERMISO(S) ANTERIOR(ES) (Art. 2.2.5. Bis C. de la OGUC)

PERMISO N°	DE FECHA	PORCENTAJES DE CESIÓN O APORTE EFECTIVAMENTE EFECTUADOS	
EDIFICACION 19/2018	19-abr-2018	0	%
			%
PRESENTE AMPLIACIÓN (a) o (b) del cuadro 5.6	-	0,199	%
(c) TOTAL CESIONES O APORTES ACUMULADOS		0,199	%

## 5.8 PORCENTAJE FINAL DE CESIÓN (Art. 2.2.5. Bis C. de la OGUC)

(d) PORCENTAJE FINAL DE CESIÓN DE LA PRESENTE AMPLIACIÓN	0,199	%
----------------------------------------------------------	-------	---

El porcentaje final de cesión corresponderá al porcentaje preliminar (letras (a) o (b)) del cuadro 5.6 anterior, salvo que dicho porcentaje, sumado a los efectivamente efectuados en permisos anteriores (letra (c) del cuadro 5.7) supere el 44%. En este último caso, el porcentaje preliminar deberá rebajarse hasta que el acumulado sea de 44%.

## 5.9 CÁLCULO DEL APORTE (EN LOS CASOS QUE CORRESPONDA)

(e) AVALÚO FISCAL VIGENTE A LA FECHA DE LA SOLICITUD DE LA MODIFICACIÓN, CORRESPONDIENTE AL O LOS TERRENOS (no se debe incluir valor de edificaciones existentes)	\$ 8.251.038	(f) PORCENTAJE DE BENEFICIO POR CONSTRUCTIBILIDAD	%
(g) AVALÚO FISCAL INCREMENTADO, CORRESPONDIENTE AL O LOS TERRENOS (*) $[(e) + ((e) \times (f))]$	X	0,199 % % FINAL DE CESIÓN [(d)]	= \$ 16.420 APORTE EQUIVALENTE EN DINERO $[(g) \times (d)]$

(\*) El Avalúo Fiscal debe incrementarse en la misma proporción que el aumento de constructibilidad obtenido por un beneficio normativo (inciso 2° art. 2.2.5. Bis C. OGUC)

## 5.10 INCENTIVOS NORMATIVOS DEL IPT, A LOS QUE SE ACOGE EL PROYECTO

(Art. 184 LGUC)

BENEFICIO	CONDICIÓN PARA OPTAR AL BENEFICIO:
BENEFICIO	CONDICIÓN PARA OPTAR AL BENEFICIO:
BENEFICIO	CONDICIÓN PARA OPTAR AL BENEFICIO:

## 1 DISPOSICIONES ESPECIALES A QUE SE ACOGE EL PROYECTO

<input checked="" type="checkbox"/> D.F.L-N°2 de 1959	<input type="checkbox"/> Proyección Sombras Art. 2.6.11. OGUC	<input type="checkbox"/> Ley N° 19.537 Copropiedad Inmobiliaria	<input type="checkbox"/> Art. 2.4.1. OGUC Inciso Segundo
<input type="checkbox"/> Otro; especificar			

## 5.12 NÚMERO DE UNIDADES TOTALES POR DESTINO

Art 6° letra L- D.S. N° 167 de 2016 MTI

VIVIENDAS	BODEGAS	OFICINAS	LOCALES COMERCIALES	Otro; especificar N°	TOTAL UNIDADES
1					1
ESTACIONAMIENTOS para automóviles	2	Otros Estacionamientos exigidos (IPT):	Especificar	Cantidad	Especificar
ESTACIONAMIENTOS para bicicletas					

## 6 PERMISO(S) ANTERIOR(ES)

TIPO PERMISO	N°	FECHA	RECEPCIÓN DEFINITIVA (INDICAR TOTAL O PARCIAL)		
EDIFICACION	19	19-abr-2018	TIPO	N°	FECHA
			DEFINITIVA	17	01-jun-2018

## 7 OTRAS AUTORIZACIONES O PERMISOS (Que se otorgan en conjunto, Inciso tercero Art. 5.1.4. de la OGUC).

TIPO DE SOLICITUD	PERMISO N°	FECHA:
DEMOLICIÓN		
OTRO (especificar):		

## 8 CLASIFICACIÓN DE LA CONSTRUCCIÓN

CLASIFICACIÓN	m²	%(*)	VALOR m² (**)	CLASIFICACIÓN	m²	%(*)	VALOR m² (**)
C-3	63,25	100%	\$ 256.300				

(\*) El 100% corresponde a la superficie edificada total que se calcula según Tabla de Costos Unitarios MINVU

(\*\*) Valor de la Tabla de Costos Unitarios MINVU vigente a la fecha de ingreso de la solicitud.

## 9 DERECHOS MUNICIPALES

(a) PRESUPUESTO (Calculado con Tabla Costos Unitarios MINVU)		\$ 16.210.975
(b) SUBTOTAL DERECHOS MUNICIPALES $[(a) \times (1,5\% \text{ N° 2 del Art. 130 LGUC})]$	%	\$ 243.165
(c) DESCUENTO 30% CON INFORME DE REVISOR INDEPENDIENTE $[(b) \times (30\%)]$	(-)	\$
(d) DESCUENTO MONTO CONSIGNADO AL INGRESO SOLICITUD	(-)	\$ 5.000
TOTAL DERECHOS A PAGAR $[(b) - (c) - (d)]$		\$ 238.165
GIRO INGRESO MUNICIPAL NÚMERO 2284	FECHA:	17-dic-2025

## 10 GLOSARIO:

D.F.L.: Decreto con Fuerza de Ley

D.S: Decreto Supremo

EISTU: Estudio de Impacto Sistema Transporte Urbano

GIM: Giro de Ingreso Municipal

ICH: Inmueble de Conservación Histórica

IMIV: Informe de Mitigación de Impacto Vial

INE: Instituto Nacional de Estadísticas

I.P.T: Instrumento de Planificación Territorial.

LGUC: Ley General de Urbanismo y Construcciones

MH: Monumento Histórico

MINAGRI: Ministerio de Agricultura.

MINVU: Ministerio de Vivienda y Urbanismo

MTT: Ministerio de Transportes y Telecomunicaciones

OGUC: Ordenanza General de Urbanismo y Construcciones

SAG: Servicio Agrícola y Ganadero

SEREMI: Secretaría Regional Ministerial

SEIM: Sistema de Evaluación de Impacto en Movilidad.

ZCH: Zona de Conservación Histórica

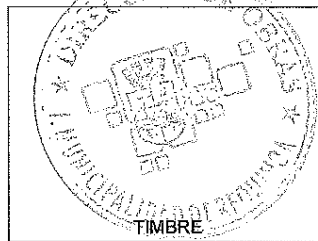
ZOIT: Zona de Interés Turístico


ZT: Zona Típica

**NOTAS:** (SOLO PARA SITUACIONES ESPECIALES)

REVISORES  
MUNICIPALES:

.....  
.....  
.....  
.....  
.....



  
Firma DOM  
Nombre completo  
LUIS AGUILERA RIOS  
DIRECTOR DE OBRAS MUNICIPALES (S).