

**RESOLUCIÓN DE APROBACIÓN DE ANTEPROYECTO DE OBRAS DE EDIFICACIÓN**

OBRA NUEVA

DIRECCIÓN DE OBRAS MUNICIPALES DE:  
REQUINOA

REGIÓN : DEL LIBERTADOR GRAL. BERNARDO O'HIGGINS

N° DE RESOLUCIÓN
01
FECHA APROBACIÓN
12-ene-2026

**VISTOS:**

- A) Las atribuciones emanadas del Art. 24 de la Ley Orgánica Constitucional de Municipalidades,
- B) Las disposiciones de la Ley General de Urbanismo y Construcciones en especial el Art. 116, su Ordenanza General, y el Instrumento de Planificación Territorial.
- C) La Solicitud de Aprobación, los planos y demás antecedentes debidamente suscritos por el propietario y el arquitecto, correspondientes al expediente S.A.A.ON 5.1.5. N° 159/2025
- D) El Certificado de Informaciones Previas N° 288 de fecha 09-jun-2025
- E) El Informe Favorable N° del Revisor Independiente, de fecha
- F) Se deja constancia que el solicitante declaró que al solicitar el permiso de edificación, tramitará conjuntamente el(los) siguiente(s) permiso(s)

**RESUELVO:**

- 1 Aprobar el Anteproyecto de obra de edificación de OBRA NUEVA con destino(s) VIVIENDA ubicado en calle/avenida/camino CAMINO INTERIOR, SECTOR LAS MERCEDES Lote N° ST 25 DE PC 10 manzana localidad /loteo/condominio/sector REQUINOA Zona ZP1- A del Plan Regulador INTERCOMUNAL de conformidad a los planos y antecedentes timbrados por esta D.O.M., que forman parte de la presente autorización y que se encuentran archivados en el expediente S.A.P.- 5.1.5. N° 159/2025
- 2 Dejar constancia que en caso de que el Anteproyecto declaró que se acogerá a la Ley de Copropiedad Inmobiliaria, éste cumple con las Normas Urbanísticas para su aplicación (Sólo en casos que la solicitud indica que se acogerá a esta Ley).
- 3 Dejar constancia que su vigencia será de 180 DIAS a contar de la fecha de esta resolución, de acuerdo al Artículo N° 1.4.11. de la O.G.U.C. (180 días - 1 Año)
- 4 Antecedentes del Anteproyecto

NOMBRE DEL PROYECTO : CASA

4.1 DATOS DEL PROPIETARIO:

NOMBRE O RAZÓN SOCIAL DEL PROPIETARIO		R.U.T.	
REPRESENTANTE LEGAL DEL PROPIETARIO		R.U.T.	
DIRECCIÓN: Nombre de la vía		N°	Local/ Of/ Depto
		S/N	REQUINOA
COMUNA	CORREO ELECTRÓNICO	TELÉFONO FIJO	TELÉFONO CELULAR
REQUINOA			
PERSONERÍA DEL REPRESENTANTE LEGAL:		SE ACREDITA MEDIANTE	
		DE FECHA	

4.2 DATOS PROFESIONALES RESPONSABLES

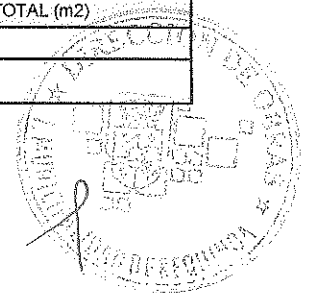
NOMBRE O RAZÓN SOCIAL DE LA EMPRESA DE ARQUITECTURA (cuando corresponda)	R.U.T.	
Nombre Arquitecto	R.U.T.	
NOMBRE DEL REVISOR INDEPENDIENTE	REGISTRO	CATEGORÍA

5 CARACTERÍSTICAS PRINCIPALES DEL ANTEPROYECTO OBRA NUEVA

EDIFICIOS DE USO PÚBLICO	<input type="checkbox"/> TODO	<input type="checkbox"/> PARTE	<input checked="" type="checkbox"/> NO ES EDIFICIO DE USO PÚBLICO
CARGA DE OCUPACIÓN TOTAL DE LAS EDIFICACIONES (personas) según artículo 4.2.4 O.GUC.	12,543	DENSIDAD DE OCUPACIÓN (personas/hectárea)	25,086
CRECIMIENTO URBANO	<input type="checkbox"/> NO	<input checked="" type="checkbox"/> SÍ	explicitar: densificación / extensión) DENSIFICACION
LOTEO CON CONSTRUCCION SIMULTÁNEA	<input type="checkbox"/> SÍ	<input checked="" type="checkbox"/> NO	LOTEO DFL 2./59 <input type="checkbox"/> SÍ <input checked="" type="checkbox"/> NO
PROYECTO se desarrollará en Etapas:	<input type="checkbox"/> SÍ	<input checked="" type="checkbox"/> NO	Cantidad de etapas
Etapas con Mitigaciones Parciales a considerar en IMIV, art. 173 LGUC		Etapas Art. 9° del DS 167 (MTT) de 2016	

5.1 SUPERFICIES

SUPERFICIE	ÚTIL (m2)	COMÚN (m2)	TOTAL (m2)
EDIFICADA SUBTERRÁNEO (S)			
EDIFICADA SOBRE TERRENO (1er piso + pisos superiores)	376,3		376,3



EDIFICADA TOTAL:	376,3	376,3
SUPERFICIE OCUPACIÓN SOLO EN PRIMER PISO (m2)		376,3
SUPERFICIE TOTAL DEL PREDIO O LOS PREDIOS (m2)		5.000

5.2 NORMAS URBANÍSTICAS

PREDIO(S) EMPLAZADO(S) EN ÁREA DE RIESGO	<input checked="" type="checkbox"/> NO	<input type="checkbox"/> SÍ	<input type="checkbox"/> PARCIAL
<b>NORMAS URBANÍSTICAS</b>	<b>PROYECTADO</b>	<b>PERMITIDO</b>	
DENSIDAD			
COEFICIENTE DE OCUPACIÓN PISOS SUPERIORES (sobre 1er piso)			
COEFICIENTE DE OCUPACIÓN DE SUELO (1er piso)	7,53%	O.G.U.C.	
COEFICIENTE DE CONSTRUCTIBILIDAD	7,53%	O.G.U.C.	
DISTANCIAMIENTOS	3 m	O.G.U.C.	
RASANTE	70°	70°	
SISTEMA DE AGRUPAMIENTO	AISLADO		
ADOSAMIENTO	0%	O.G.U.C.	
ANTEJARDÍN	3 m	O.G.U.C.	
ALTURA EN METROS Y/O PISOS	6 m	O.G.U.C.	
ESTACIONAMIENTOS AUTOMÓVILES			
ESTACIONAMIENTOS BICICLETAS			
ESTACIONAMIENTOS OTROS VEHÍCULOS (ESPECIFICAR)			
ESTACIONAMIENTOS PARA PERSONAS CON DISCAPACIDAD			
DESCUENTO ESTACIONAMIENTO PARA AUTOMÓVILES POR ESTACIONAMIENTO PARA BICICLETAS	<input type="checkbox"/> SÍ	<input checked="" type="checkbox"/> NO	CANTIDAD DESCONTADA

5.3 USO DE SUELO Y DESTINO (S) CONTEMPLADO (S)

TIPO DE USO	Residencial ART 2.1.25. OGUC	Equipamiento ART. 2.1.33. OGUC	Act. Productivas ART 2.1.28. OGUC	Infraestructura ART 2.1.29. OGUC	Área verde ART 2.1.31. OGUC	Espacio Público ART 2.1.30. OGUC
CLASE / DESTINO	VIVIENDA					
ACTIVIDAD						
ESCALA	ART 2.1.36. OGUC					

5.4 PROTECCIONES OFICIALES: Predio o Inmueble con Protección Oficial (información del CIP).

<input checked="" type="checkbox"/> NO	<input type="checkbox"/> Sí, especificar	<input type="checkbox"/> ZCH	<input type="checkbox"/> ICH	<input type="checkbox"/> ZOIT	<input type="checkbox"/> OTRO; especificar
<input type="checkbox"/> MONUMENTO NACIONAL	<input type="checkbox"/> ZT	<input type="checkbox"/> MH	<input type="checkbox"/> SANTUARIO DE LA NATURALEZA		

5.5 FORMA DE CUMPLIMIENTO ARTÍCULO 70° LGUC (\*)

CESIÓN	<input type="checkbox"/>	APORTE	<input checked="" type="checkbox"/>	OTRO ESPECIFICAR:	
--------	--------------------------	--------	-------------------------------------	-------------------	--

(\*) SÓLO EN CASO DE ANTEPROYECTOS QUE CONLLEVEN CRECIMIENTO URBANO POR DENSIFICACIÓN (exigible conforme a plazos del Artículo primero transitorio de la Ley N° 20.958)

5.6 CÁLCULO DEL PORCENTAJE DE CESIÓN OBRA NUEVA (sólo en casos de proyectos de crecimiento urbano por densificación)  
Exigible conforme a plazos del Artículo primero transitorio de la Ley N° 20.958 (artículo 2.2.5. Bis OGUC)

PROYECTO	PORCENTAJE DE CESIÓN
<input type="checkbox"/> CON DENSIDAD DE OCUPACIÓN HASTA 8.000 Personas/Hectárea	(DENSIDAD DE OCUPACIÓN) $\frac{12,543}{2000} \times 11 = 0,0689865 \%$
<input type="checkbox"/> CON DENSIDAD DE OCUPACIÓN SOBRE 8.000 Personas/Hectárea	44%

Nota 1: En el proyecto de edificación de Obra Nueva se debe efectuar el cálculo de la edificación completa.  
 Nota 2: Para calcular la Densidad de Ocupación de la Ampliación, se debe considerar la carga de ocupación (según art. 4.2.4. de la OGUC) que se incrementa en el o los terrenos del anteproyecto, sin considerar en el cálculo, la cantidad de personas de las edificaciones recibidas. Sólo podrá descontarse la carga de ocupación de edificaciones a demoler, en los casos que el permiso de demolición se solicite en forma conjunta con la solicitud de permiso de edificación, y se adjunten los antecedentes respectivos a dicha solicitud, conforme al inciso final del artículo 5.1.6. y al inciso tercero del artículo 5.1.4., ambos de la OGUC.  
 Nota 3: La Densidad de Ocupación, se obtiene de la siguiente fórmula:  

$$\frac{\text{Carga de ocupación del proyecto calculada según el art. 4.2.4. de la OGUC} \times 10.000}{\text{Superficie del terreno (que considera el terreno más la superficie exterior hasta el eje del espacio público adyacente existente o previsto en el IPT hasta un máximo de 30 m)}}$$
 (Art. 2.2.5. Bis OGUC)

5.7 INCENTIVOS NORMATIVOS DEL IPT, A LOS QUE SE ACOGE EL ANTEPROYECTO (Art.184 LGUC)

BENEFICIO	CONDICIÓN PARA OPTAR AL BENEFICIO:
BENEFICIO	CONDICIÓN PARA OPTAR AL BENEFICIO:
BENEFICIO	CONDICIÓN PARA OPTAR AL BENEFICIO:

5.8 DISPOSICIONES ESPECIALES A QUE SE ACOGE O ACOGERÁ EL PROYECTO

<input type="checkbox"/> D.F.L-N°2 de 1959	<input type="checkbox"/> Conjunto Armónico	<input type="checkbox"/> Proyección Sombras Art. 2.6.11. OGUC	<input type="checkbox"/> Segunda Vivienda Art. 6.2.4. OGUC
<input type="checkbox"/> Ley N° 19.537 Copropiedad Inmobiliaria	<input type="checkbox"/> Beneficio Fusión Art. 63 LGUC	<input type="checkbox"/> Conj. Viv. Econ. Art. 6.1.8. OGUC	<input type="checkbox"/> Art. 2.4.1. OGUC Inciso Segundo
<input type="checkbox"/> Art. 6.6.1. OGUC, según resolución N°	(V y U) de fecha	vigente hasta:	
<input type="checkbox"/> Otro ; especificar			

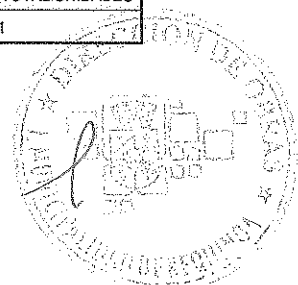
5.9 AUTORIZACIONES ESPECIALES LGUC

<input type="checkbox"/> Art. 121	<input type="checkbox"/> Art. 122	<input type="checkbox"/> Art. 123	<input type="checkbox"/> Art.124	<input type="checkbox"/> Art.55	<input type="checkbox"/> Art. 59 Bis	<input type="checkbox"/> OTRO ; Especificar
-----------------------------------	-----------------------------------	-----------------------------------	----------------------------------	---------------------------------	--------------------------------------	---

5.10 NÚMERO DE UNIDADES TOTALES POR DESTINO

Art 6° letra L- D.S. N° 167 de 2016 MTT

VIVIENDAS	BODEGAS	OFICINAS	LOCALES COMERCIALES	Otro; especificar N°	TOTAL UNIDADES
1					1



ESTACIONAMIENTOS para automóviles	2	Otros Estacionamientos exigidos (IPT):	Especificar	Cantidad	Especificar	Cantidad
ESTACIONAMIENTOS para bicicletas						

5.11 PARA ANTEPROYECTOS CONDOMINIO TIPO B

SUPERFICIE TOTAL DEL TERRENO		CANTIDAD DE SITIOS RESULTANTES	
------------------------------	--	--------------------------------	--

6 CONDICIONANTES DEL ANTEPROYECTO (TRÁMITE PREVIO, CONJUNTO O SIMULTÁNEO AL PERMISO (Arts. 3.1.3., 2.2.4., 5.1.15. OGUC)

<input type="checkbox"/> FUSIÓN	<input type="checkbox"/> SUBDIVISIÓN	<input type="checkbox"/> SUBDIVISIÓN AFECTA	<input type="checkbox"/> LOTEO
<input type="checkbox"/> MODIFICACIÓN DE DESLINDES	<input type="checkbox"/> ESTUDIOS Y MEDIDAS POR LA CALIDAD DEL SUBSUELO (Art. 5.1.15. O.G.U.C.)		
<input type="checkbox"/> RECTIFICACIÓN DE DESLINDES	<input type="checkbox"/> OTROS (especificar)		

7 CLASIFICACIÓN PRELIMINAR DE LA CONSTRUCCIÓN

CLASIFICACIÓN	m2	%(*)	VALOR m2 (**)
C-3	376,3	100%	257.580

(\*) El 100% corresponde a la superficie edificada total que se calcula según Tabla de Costos Unitarios MINVU  
 (\*\*) Valor de la Tabla de Costos Unitarios MINVU vigente a la fecha de ingreso de la solicitud.

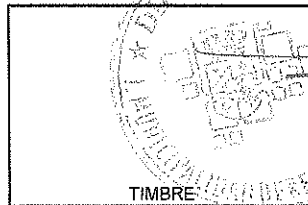
8 CONSTANCIA MONTO CONSIGNADO AL INGRESO DE LA SOLICITUD

Monto Consignado al Ingreso de la Solicitud		\$	5000
Monto que correspondiente al	0,03	% de los Derechos Municipales	
GIRO INGRESO MUNICIPAL N°	2098	FECHA:	10-nov-2025

9 GLOSARIO:

- |   |   |  |
|---|---|--|
| D.F.L.: Decreto con Fuerza de Ley                   | I.P.T: Instrumento de Planificación Territorial.      | SAG: Servicio Agrícola y Ganadero                    |
| D.S: Decreto Supremo                                | LGUC: Ley General de Urbanismo y Construcciones       | SEREMI: Secretaría Regional Ministerial              |
| EISTU: Estudio de Impacto Sistema Transporte Urbano | MH: Monumento Histórico                               | SEIM: Sistema de Evaluación de Impacto en Movilidad. |
| GIM: Giro de Ingreso Municipal                      | MINAGRI: Ministerio de Agricultura.                   | ZCH: Zona de Conservación Histórica                  |
| ICH: Inmueble de Conservación Histórica             | MINVU: Ministerio de Vivienda y Urbanismo             | ZOIT: Zona de Interés Turístico                      |
| IMIV: Informe de Mitigación de Impacto Vial         | MTT: Ministerio de Transportes y Telecomunicaciones   | ZT: Zona Típica                                      |
| INE: Instituto Nacional de Estadísticas             | OGUC: Ordenanza General de Urbanismo y Construcciones |  |

NOTAS: (SOLO PARA SITUACIONES ESPECIALES)



MARIELA BERMUDEZ QUEZADA  
 DIRECTOR DE OBRAS MUNICIPALES  
 Nombre y firma